

# 令和6年度 歩行者通行量調査結果報告書



株式会社まちづくり飛騨高山

## 目 次

○歩行者通行量調査結果の概要	1 ページ
○通行量調査集計表 【年度別・1日計・変動図】	
平日	3 ページ
休日	4 ページ
○通行量調査集計表 【通り別・年度別・1時間計】	
本町1, 2丁目	5 ページ
本町3, 4丁目	6 ページ
国分寺通り	7 ページ
安川通り	8 ページ
古い町並み	9 ページ
○歩行者通行量調査地点地図	10 ページ

# 令和6年度 歩行者通行量調査結果の概要

## (1) 目的

中心市街地における賑わい状況等を把握する指標として、中心市街地において平日及び休日の歩行者通行量調査を実施する。

## (2) 実施日時

①令和6年11月2日(土) 10:00～12:00、13:00～17:00

※11月2日(土)の調査については大雨洪水警報が発令されるレベルの降雨であったため、11月3日(日)のAIカメラ(高山市設置)の数値を参考値として採用

②令和6年11月6日(水) 10:00～12:00、13:00～17:00

## (3) 実施箇所

エリア	調査員調査地点	AIカメラ設置地点
①本町1・2丁目	まるっとプラザ前	まるっとプラザ前
②本町3・4丁目	市営かじ橋駐車場前	市営かじ橋駐車場前
③国分寺通り	国分寺前(158線沿い)	ハラサイクル前
④安川通り	十六銀行前交差点	十六銀行前
⑤古い町並み	さんまち通り(藍花前交差点)	飛騨高山まちかど観光案内所前

## (4) 歩行者の定義

歩行者とは歩行者、自転車及び車椅子とし、下記のもの除くこととする。

- ・ベビーカーに乗っているこども
- ・人に抱えられている子ども
- ・自転車に同乗する子ども
- ・人力車の車夫及び搭乗者

## (5) 結果の概要

令和6年度の中心市街地区域内5箇所における歩行者通行量(総計)は次の結果となった。

	令和4年度	令和5年度	令和6年度	対前年度比
平日(合計)	14,513人	18,128人	20,718人	114%
休日(合計)	29,658人	40,310人	(11/2) 18,783人	47%
			(11/3) 39,443人	98%

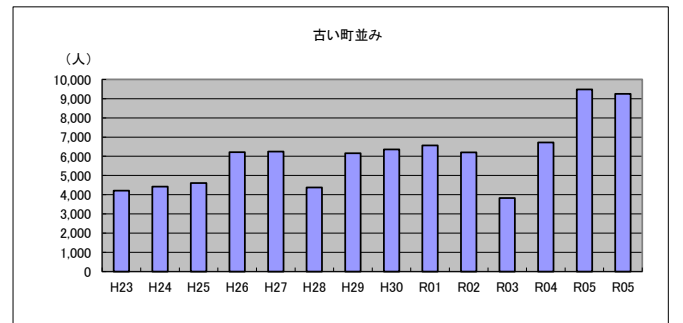
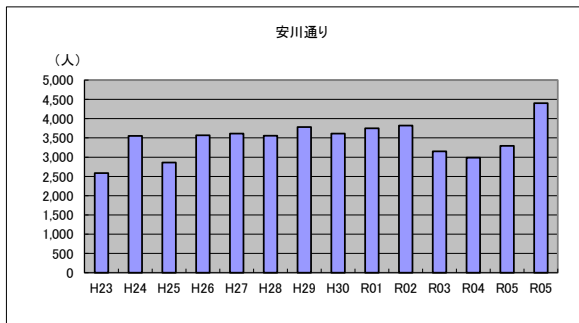
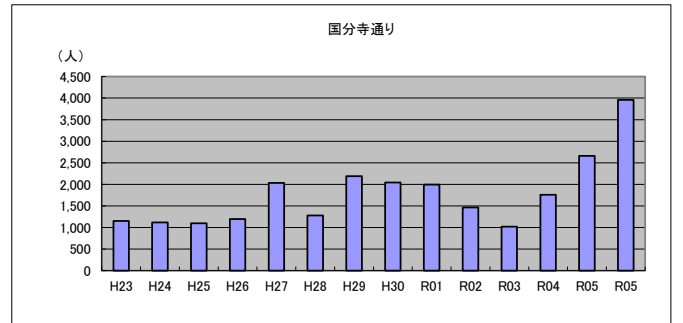
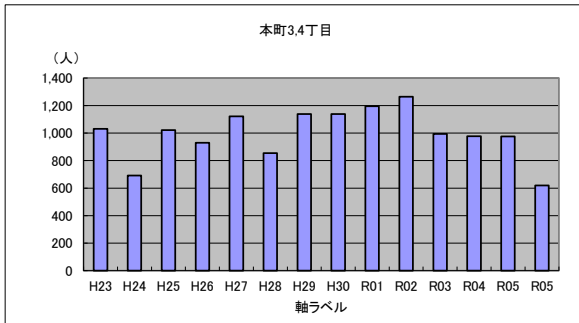
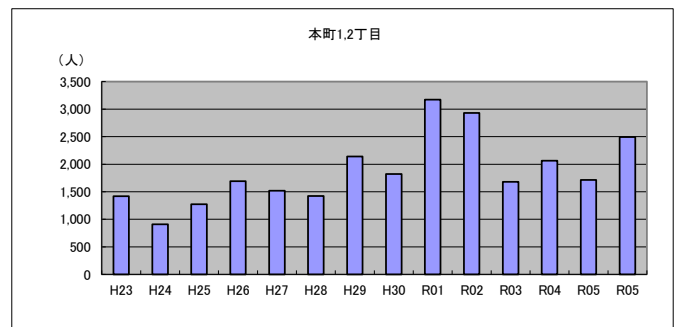
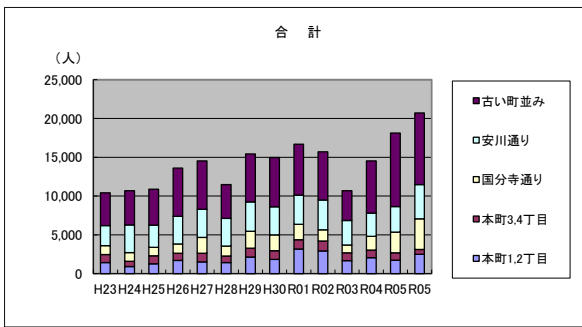
- ・令和5年度比で平日は114%増の20,718人と増加しており、休日に関しては、悪天候であった11月2日は53%減の18,783人と大きく減少したものの、翌3日は2%減の39,443人となり、過去最高であった前年度とほぼ変わらない状況となった。また、一部エリア（本町3・4丁目、安川通り）においては、前年を大きく上回る結果となった。
- ・新型コロナ感染拡大防止のための行動制限が解除されたことによって、観光客の入り込みがコロナ前の状態に戻っており、特に海外からの観光客が増加しているが、国内観光客の数はそこまで回復していない傾向にある。

# 通行量調査集計表【年度別・1日計・変動図】

<平日>

単位:人

	H23.11.16	H24.11.29	H25.11.27	H26.11.22	H27.11.11	H28.11.9	H29.11.8	H30.11.7	R1.11.6	R2.11.4	R3.11.10	R4.11.9	R5.11.8	R6.11.6	前年度比 (%)
	水曜日	木曜日	水曜日	水曜日	水曜日	水曜日	水曜日	水曜日	水曜日	水曜日	水曜日	水曜日	水曜日	水曜日	
	晴れ	曇り	晴れ	晴れ	晴れ	曇り時々しくれ	曇り一時雨	曇り	晴れ	曇り	曇り時々晴れ	晴れ	晴れ	晴れ	
	H23	H24	H25	H26	H27	H28	H29	H30	R01	R02	R03	R04	R05	R05	
本町1,2丁目	1,418	909	1,274	1,692	1,518	1,425	2,141	1,823	3,171	2,930	1,680	2,065	1,715	2,495	145%
本町3,4丁目	1,031	691	1,022	929	1,121	855	1,138	1,138	1,195	1,265	994	977	976	620	64%
国分寺通り	1,150	1,117	1,097	1,196	2,033	1,280	2,190	2,044	1,993	1,465	1,020	1,760	2,662	3,956	149%
安川通り	2,588	3,551	2,861	3,569	3,613	3,555	3,784	3,614	3,748	3,820	3,150	2,986	3,294	4,400	134%
古い町並み	4,216	4,418	4,614	6,214	6,243	4,373	6,158	6,354	6,571	6,206	3,830	6,725	9,481	9,247	98%
合計	10,403	10,686	10,868	13,600	14,528	11,488	15,411	14,973	16,678	15,686	10,674	14,513	18,128	20,718	114%



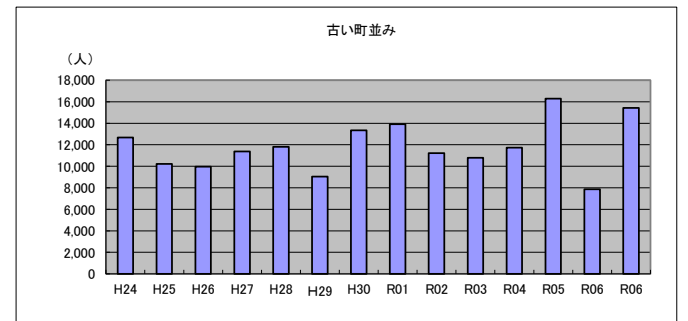
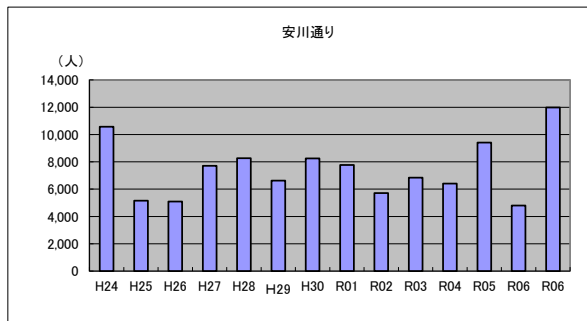
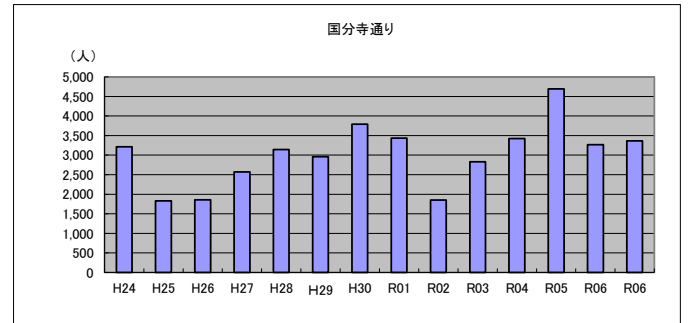
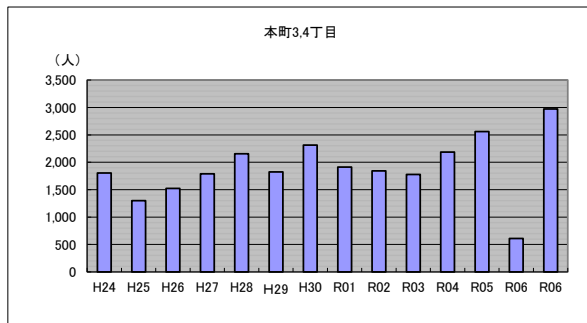
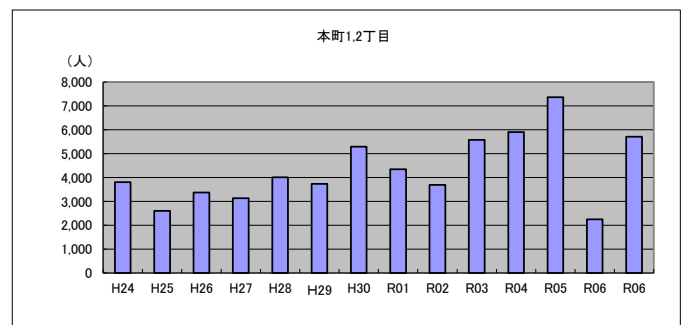
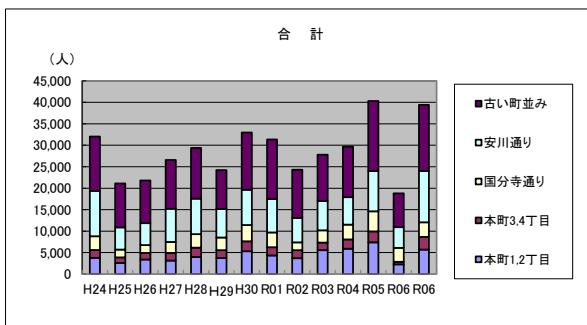
# 通行量調査集計表【年度別・1日計・変動図】

<休日>

単位：人

	H24.11.23	H25.11.30	H26.11.15	H27.11.7	H28.11.5	H29.11.11	H30.11.10	R1.11.9	R2.11.7	R3.11.6	R4.11.5	R5.11.4	R6.11.2	R6.11.3	前年度比 (%)
	金曜 (祝)	土曜日	土曜日	土曜日	土曜日	土曜日	土曜日	土曜日	土曜日	土曜日	土曜日	土曜日	土曜日	日曜日	
	曇り	晴れ	雨	晴れ	晴れ	雨のち曇	曇のち晴	晴れ	曇のち雨	晴れ	晴れ	晴れのち曇	雨	晴れ	
	H24	H25	H26	H27	H28	H29	H30	R01	R02	R03	R04	R05	R06	R06	
本町1.2丁目	3,803	2,603	3,377	3,132	4,011	3,739	5,298	4,344	3,696	5,575	5,902	7,367	2,251	5,714	78%
本町3.4丁目	1,806	1,298	1,524	1,788	2,156	1,823	2,313	1,912	1,844	1,777	2,185	2,559	609	2,971	116%
国分寺通り	3,213	1,830	1,855	2,570	3,143	2,960	3,791	3,433	1,854	2,828	3,424	4,694	3,265	3,364	72%
安川通り	10,571	5,159	5,096	7,710	8,260	6,628	8,247	7,766	5,718	6,837	6,407	9,405	4,793	11,972	127%
古い町並み	12,669	10,229	9,965	11,379	11,803	9,051	13,338	13,907	11,215	10,797	11,740	16,285	7,865	15,422	95%
合計	32,062	21,119	21,817	26,579	29,373	24,201	32,987	31,362	24,327	27,814	29,658	40,310	18,783	39,443	98%

※前年度対比は11/3での比較



通行量調査集計表【通り別・年度別・1時間計】  
(本町1・2丁目)

【平日】

単位:人

	H20.11.19 (水)	H21.11.18 (水)	H22.11.17 (水)	H23.11.16 (水)	H24.11.29 (木)	H25.11.27 (水)	H26.11.12 (水)
10:00	245	295	204	210	206	227	385
11:00	265	305	250	260	155	343	350
12:00	-	-	-	-	-	-	-
13:00	180	252	236	214	131	220	218
14:00	196	291	311	248	176	208	243
15:00	241	272	270	216	128	145	249
16:00	264	250	264	270	113	131	247
合計		1,665	1,535	1,418	909	1,274	1,692

	H27.11.11 (水)	H28.11.9 (水)	H29.11.8 (水)	H30.11.7 (水)	R1.11.6 (水)	R2.11.4 (水)	R3.11.10 (水)
10:00	273	223	231	253	374	260	235
11:00	206	228	367	213	436	583	379
12:00	-	-	-	-	-	-	-
13:00	292	266	474	441	688	927	387
14:00	298	266	441	376	608	615	228
15:00	254	217	303	300	440	343	250
16:00	195	225	325	240	625	202	201
合計	1,518	1,425	2,141	1,823	3,171	2,930	1,680

	R4.11.9 (水)	R5.11.8 (水)	R6.11.6 (水)	前年度比 (%)
10:00	285	272	224	82%
11:00	336	223	316	142%
12:00	-	-	-	-
13:00	513	349	526	151%
14:00	432	336	397	118%
15:00	280	277	462	167%
16:00	219	258	570	221%
合計	2,065	1,715	2,495	145%

【休日】

単位:人

	H20.11.15 (土)	H21.11.14 (土)	H22.11.20 (土)	H23.11.19 (土)	H24.11.23 (金・祝)	H25.11.30 (土)	H26.11.15 (土)
10:00	438	460	350	348	346	341	362
11:00	595	475	344	379	451	440	495
12:00	-	-	-	-	-	-	-
13:00	594	641	616	487	862	497	640
14:00	662	706	683	575	763	587	696
15:00	658	592	636	310	738	386	678
16:00	575	460	550	290	643	352	506
合計		3,334	3,179	2,389	3,803	2,603	3,377

	H27.11.7 (土)	H28.11.5 (土)	H29.11.11 (土)	H30.11.10 (土)	R1.11.9 (土)	R2.11.7 (土)	R3.11.6 (土)
10:00	298	385	378	440	397	379	589
11:00	450	538	573	721	529	655	795
12:00	-	-	-	-	-	-	-
13:00	678	870	800	1,076	907	864	1,177
14:00	764	889	856	1,242	1,009	824	1,124
15:00	524	704	567	1,024	848	516	1,088
16:00	418	625	565	795	654	458	802
合計	3,132	4,011	3,739	5,298	4,344	3,696	5,575

	R4.11.5 (土)	R5.11.4 (土)	R6.11.2 (土)	前年度比 (%)
10:00	614	819	309	38%
11:00	976	1,239	345	28%
12:00	-	-	-	-
13:00	1,356	1,479	512	35%
14:00	1,177	1,389	433	31%
15:00	1,087	1,318	364	28%
16:00	692	1,123	288	26%
合計	5,902	7,367	2,251	31%

【参考】

R6.11.3 (日)	前年度比 (%)
559	68%
808	65%
-	-
886	60%
1,328	96%
1,208	92%
925	82%
5,714	78%

通行量調査集計表【通り別・年度別・1時間計】  
(本町3・4丁目)

【平日】

単位:人

	H20.11.19 (水)	H21.11.18 (水)	H22.11.17 (水)	H23.11.16 (水)	H24.11.29 (木)	H25.11.27 (水)	H26.11.12 (水)
10:00	117	102	153	196	92	162	140
11:00	93	134	193	190	125	191	198
12:00	-	-	-	-	-	-	-
13:00	101	123	187	162	113	179	158
14:00	83	117	191	175	121	160	122
15:00	123	111	143	164	119	152	152
16:00	127	141	202	144	121	178	159
合計	644	728	1,069	1,031	691	1,022	929

	H27.11.11 (水)	H28.11.9 (水)	H29.11.8 (水)	H30.11.7 (水)	R1.11.6 (水)	R2.11.4 (水)	R3.11.10 (水)
10:00	188	106	150	150	180	169	133
11:00	184	112	176	176	162	346	207
12:00	-	-	-	-	-	-	-
13:00	211	189	248	248	265	261	240
14:00	188	156	181	181	163	164	145
15:00	175	118	184	184	194	142	116
16:00	175	174	199	199	231	183	153
合計	1,121	855	1,138	1,138	1,195	1,265	994

	R4.11.9 (水)	R5.11.8 (水)	R6.11.6 (水)	前年度比 (%)
10:00	187	240	108	45%
11:00	225	157	133	85%
12:00	-	-	-	-
13:00	120	117	132	113%
14:00	162	132	93	70%
15:00	133	120	90	75%
16:00	150	210	64	30%
合計	977	976	620	64%

【休日】

単位:人

	H20.11.15 (土)	H21.11.14 (土)	H22.11.20 (土)	H23.11.19 (土)	H24.11.23 (金・祝)	H25.11.30 (土)	H26.11.15 (土)
10:00	205	217	325	174	230	169	212
11:00	229	135	267	196	295	187	271
12:00	-	-	-	-	-	-	-
13:00	230	289	343	247	335	248	297
14:00	218	274	327	260	332	268	198
15:00	175	182	300	167	328	218	292
16:00	172	159	283	184	286	208	254
合計	1,229	1,256	1,845	1,228	1,806	1,298	1,524

	H27.11.7 (土)	H28.11.5 (土)	H29.11.11 (土)	H30.11.10 (土)	R1.11.9 (土)	R2.11.7 (土)	R3.11.6 (土)
10:00	326	326	279	260	228	327	340
11:00	249	249	284	361	282	346	271
12:00	-	-	-	-	-	-	-
13:00	372	372	388	470	428	356	330
14:00	303	303	334	441	380	328	354
15:00	244	244	276	376	336	264	254
16:00	294	294	262	405	258	223	228
合計	1,788	1,788	1,823	2,313	1,912	1,844	1,777

	R4.11.5 (土)	R5.11.4 (土)	R6.11.2 (土)	前年度比 (%)
10:00	345	388	112	29%
11:00	345	451	124	27%
12:00	-	-	-	-
13:00	462	567	84	15%
14:00	386	494	117	24%
15:00	319	355	110	31%
16:00	328	304	62	20%
合計	2,185	2,559	609	24%

【参考】

R6.11.3 (日)	前年度比 (%)
363	94%
437	97%
-	-
652	115%
573	116%
482	136%
464	153%
2,971	116%



通行量調査集計表【通り別・年度別・1時間計】  
(国分寺通り)

【平日】

単位:人

	H20.11.19 (水)	H21.11.18 (水)	H22.11.17 (水)	H23.11.16 (水)	H24.11.29 (木)	H25.11.27 (水)	H26.11.12 (水)
10:00	151	173	167	136	253	191	147
11:00	180	184	179	194	200	167	218
12:00	-	-	-	-	-	-	-
13:00	132	180	236	215	210	187	234
14:00	179	219	215	163	163	169	194
15:00	169	156	230	185	154	149	208
16:00	133	155	232	257	137	234	195
合計	944	1,067	1,259	1,150	1,117	1,097	1,196

	H27.11.11 (水)	H28.11.9 (水)	H29.11.8 (水)	H30.11.7 (水)	R1.11.6 (水)	R2.11.4 (水)	R3.11.10 (水)
10:00	316	188	255	294	319	174	146
11:00	372	170	366	268	315	274	193
12:00	-	-	-	-	-	-	-
13:00	444	244	422	399	361	416	157
14:00	340	253	409	336	264	186	229
15:00	325	188	360	348	366	228	162
16:00	236	237	378	399	368	187	133
合計	2,033	1,280	2,190	2,044	1,993	1,465	1,020

	R4.11.9 (水)	R5.11.8 (水)	R6.11.6 (水)	前年度比 (%)
10:00	254	462	582	126%
11:00	286	354	558	158%
12:00	-	-	-	-
13:00	277	330	727	220%
14:00	339	468	642	137%
15:00	280	382	624	163%
16:00	324	666	823	124%
合計	1,760	2,662	3,956	149%

【休日】

単位:人

	H20.11.15 (土)	H21.11.14 (土)	H22.11.20 (土)	H23.11.19 (土)	H24.11.23 (金・祝)	H25.11.30 (土)	H26.11.15 (土)
10:00	268	177	242	218	359	366	272
11:00	348	253	356	269	442	218	206
12:00	-	-	-	-	-	-	-
13:00	514	414	466	385	611	294	326
14:00	457	425	414	316	599	316	342
15:00	497	390	574	313	572	310	361
16:00	499	386	429	186	630	326	348
合計	2,583	2,045	2,481	1,687	3,213	1,830	1,855

	H27.11.7 (土)	H28.11.5 (土)	H29.11.11 (土)	H30.11.10 (土)	R1.11.9 (土)	R2.11.7 (土)	R3.11.6 (土)
10:00	394	314	435	393	348	181	310
11:00	344	364	378	510	387	316	408
12:00	-	-	-	-	-	-	-
13:00	469	708	604	697	627	330	558
14:00	426	560	542	739	735	384	526
15:00	510	578	523	678	696	312	490
16:00	427	619	478	774	640	331	536
合計	2,570	3,143	2,960	3,791	3,433	1,854	2,828

	R4.11.5 (土)	R5.11.4 (土)	R6.11.2 (土)	前年度比 (%)
10:00	465	666	480	72%
11:00	512	765	498	65%
12:00	-	-	-	-
13:00	702	864	734	85%
14:00	624	866	583	67%
15:00	608	667	505	76%
16:00	513	866	465	54%
合計	3,424	4,694	3,265	70%

【参考】

	R6.11.3 (日)	前年度比 (%)
	439	66%
	483	63%
	-	-
	606	70%
	608	70%
	606	91%
	622	72%
合計	3,364	72%

通行量調査集計表【通り別・年度別・1時間計】  
(安川通り)

【平日】

単位:人

	H20.11.19 (水)	H21.11.18 (水)	H22.11.17 (水)	H23.11.16 (水)	H24.11.29 (木)	H25.11.27 (水)	H26.11.12 (水)
10:00	442	586	746	592	766	392	1,022
11:00	489	624	796	575	726	499	662
12:00	-	-	-	-	-	-	-
13:00	862	547	489	476	739	509	750
14:00	785	475	417	379	452	653	495
15:00	539	303	322	340	588	544	340
16:00	309	212	274	226	280	264	300
合計	3,426	2,747	3,044	2,588	3,551	2,861	3,569

	H27.11.11 (水)	H28.11.9 (水)	H29.11.8 (水)	H30.11.7 (水)	R1.11.6 (水)	R2.11.4 (水)	R3.11.10 (水)
10:00	560	571	420	506	529	374	406
11:00	609	590	502	482	651	865	668
12:00	-	-	-	-	-	-	-
13:00	700	703	716	808	769	1,192	976
14:00	676	897	1,107	732	673	751	394
15:00	674	414	586	609	542	402	400
16:00	394	380	453	477	584	236	306
合計	3,613	3,555	3,784	3,614	3,748	3,820	3,150

	R4.11.9 (水)	R5.11.8 (水)	R6.11.6 (水)	前年度比 (%)
10:00	390	524	560	107%
11:00	582	598	901	151%
12:00	-	-	-	-
13:00	806	690	1,065	154%
14:00	454	574	877	153%
15:00	410	564	568	101%
16:00	344	344	429	125%
合計	2,986	3,294	4,400	134%

【休日】

単位:人

	H20.11.15 (土)	H21.11.14 (土)	H22.11.20 (土)	H23.11.19 (土)	H24.11.23 (金・祝)	H25.11.30 (土)	H26.11.15 (土)
10:00	1,299	614	740	415	1,248	547	614
11:00	1,307	1,087	1,503	894	1,692	752	727
12:00	-	-	-	-	-	-	-
13:00	1,516	1,524	1,646	1,150	1,978	1,424	1,254
14:00	1,648	1,288	1,611	985	2,524	1,044	1,249
15:00	1,294	935	1,080	779	2,042	896	770
16:00	910	723	795	384	1,087	496	482
合計	7,974	6,171	7,375	4,607	10,571	5,159	5,096

	H27.11.7 (土)	H28.11.5 (土)	H29.11.11 (土)	H30.11.10 (土)	R1.11.9 (土)	R2.11.7 (土)	R3.11.6 (土)
10:00	776	890	776	658	908	570	1,011
11:00	1,178	1,443	921	1,047	1,033	1,117	1,300
12:00	-	-	-	-	-	-	-
13:00	1,718	1,684	1,380	1,776	1,599	1,674	1,407
14:00	1,750	1,658	1,717	2,338	1,946	1,161	1,221
15:00	1,230	1,465	1,045	1,375	1,287	702	942
16:00	1,058	1,120	789	1,053	993	494	956
合計	7,710	8,260	6,628	8,247	7,766	5,718	6,837

	R4.11.5 (土)	R5.11.4 (土)	R6.11.2 (土)	前年度比 (%)
10:00	855	1,180	944	80%
11:00	1,040	1,408	1,134	81%
12:00	-	-	-	-
13:00	1,471	2,012	942	47%
14:00	1,392	1,837	624	34%
15:00	970	1,666	679	41%
16:00	679	1,302	470	36%
合計	6,407	9,405	4,793	51%

【参考】

	R6.11.3 (日)	前年度比 (%)
	1,813	154%
	2,056	146%
	-	-
	2,104	105%
	1,863	101%
	2,146	129%
	1,990	153%
合計	11,972	127%

通行量調査集計表【通り別・年度別・1時間計】  
(古い町並み)

【平日】

単位:人

	H20.11.19 (水)	H21.11.18 (水)	H22.11.17 (水)	H23.11.16 (水)	H24.11.29 (木)	H25.11.27 (水)	H26.11.12 (水)
10:00	462	611	521	575	616	734	1,156
11:00	378	557	644	761	820	695	1,183
12:00	-	-	-	-	-	-	-
13:00	796	804	776	668	722	950	1,328
14:00	783	770	738	966	810	988	1,076
15:00	679	481	550	713	878	940	829
16:00	608	360	590	533	572	307	642
合計	3,706	3,583	3,819	4,216	4,418	4,614	6,214

	H27.11.11 (水)	H28.11.9 (水)	H29.11.8 (水)	H30.11.7 (水)	R1.11.6 (水)	R2.11.4 (水)	R3.11.10 (水)
10:00	879	530	1,009	901	1,092	730	508
11:00	922	717	843	835	963	1,060	838
12:00	-	-	-	-	-	-	-
13:00	1,376	878	1,092	1,366	1,261	1,923	951
14:00	1,119	927	1,354	1,352	1,344	1,386	735
15:00	1,237	810	1,182	1,224	1,075	769	554
16:00	710	511	676	676	836	338	244
合計	6,243	4,373	6,156	6,354	6,571	6,206	3,830

	R4.11.9 (水)	R5.11.8 (水)	R6.11.6 (水)	前年度比 (%)
10:00	1,016	1,526	1,191	78%
11:00	1,153	1,747	1,804	103%
12:00	-	-	-	-
13:00	1,512	1,977	1,934	98%
14:00	1,256	1,728	1,814	105%
15:00	1,059	1,342	1,390	104%
16:00	729	1,161	1,114	96%
合計	6,725	9,481	9,247	98%

【休日】

単位:人

	H20.11.15 (土)	H21.11.14 (土)	H22.11.20 (土)	H23.11.19 (土)	H24.11.23 (金・祝)	H25.11.30 (土)	H26.11.15 (土)
10:00	1,603	1,306	906	752	1,042	1,082	930
11:00	1,680	1,127	1,423	947	1,769	1,338	1,414
12:00	-	-	-	-	-	-	-
13:00	2,305	1,937	1,950	1,328	2,664	2,416	2,244
14:00	2,375	1,859	2,295	1,259	2,568	2,294	2,797
15:00	2,178	1,545	1,597	906	2,735	1,820	1,612
16:00	1,443	1,333	1,171	738	1,891	1,279	968
合計	11,584	9,107	9,342	5,930	12,669	10,229	9,965

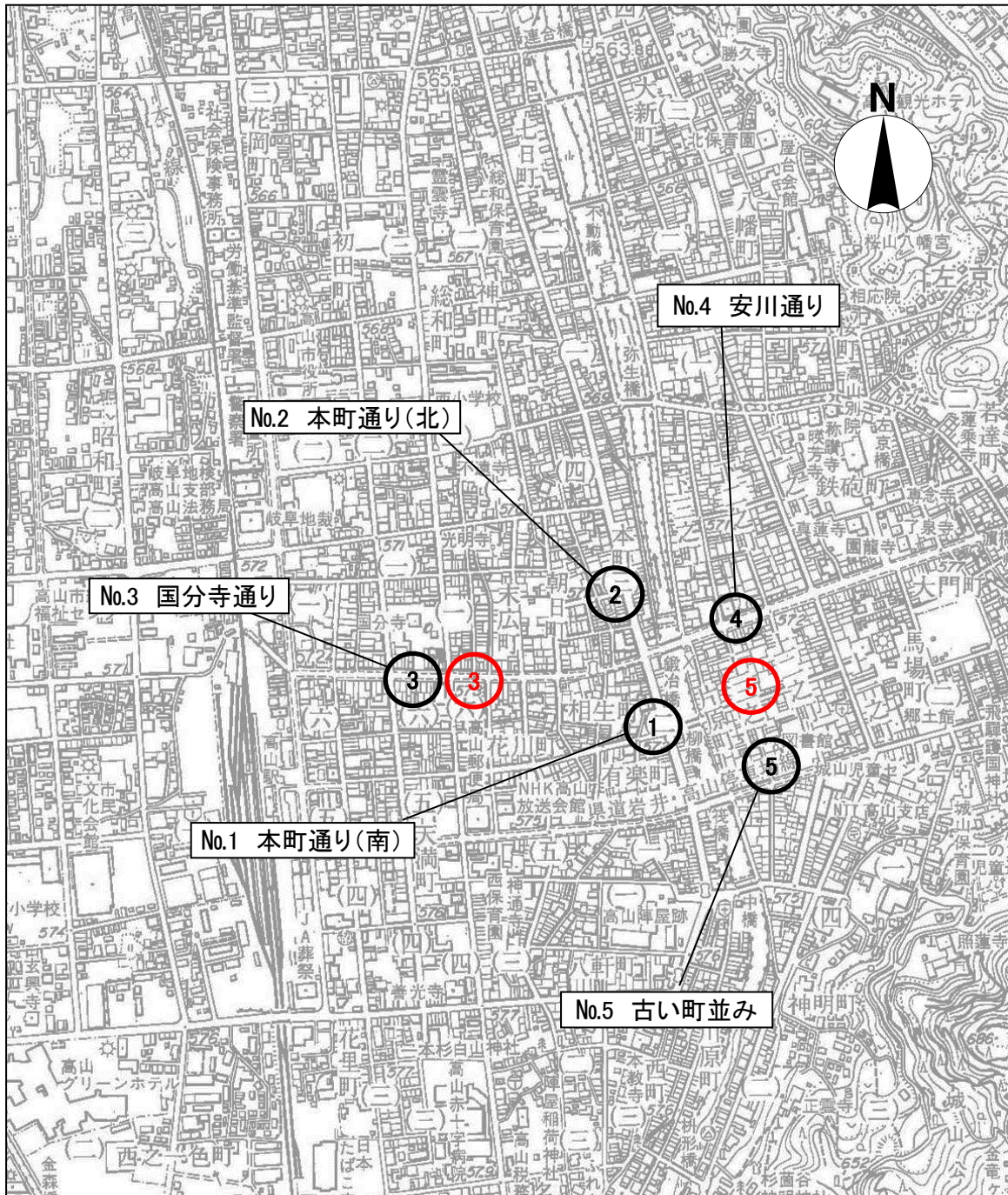
	H27.11.7 (土)	H28.11.5 (土)	H29.11.11 (土)	H30.11.10 (土)	R1.11.9 (土)	R2.11.7 (土)	R3.11.6 (土)
10:00	1,351	1,904	852	1,575	2,288	981	1,485
11:00	2,018	1,935	1,698	1,994	2,119	1,558	1,693
12:00	-	-	-	-	-	-	-
13:00	2,469	2,048	1,605	2,851	2,613	2,962	1,924
14:00	2,278	2,112	2,022	2,880	2,504	2,709	2,214
15:00	2,074	1,926	1,746	2,140	2,208	1,543	1,993
16:00	1,189	1,878	1,128	1,898	2,175	1,462	1,488
合計	11,379	11,803	9,051	13,338	13,907	11,215	10,797

	R4.11.5 (土)	R5.11.4 (土)	R6.11.2 (土)	前年度比 (%)
10:00	1,543	2,325	1,008	43%
11:00	2,000	2,648	1,450	55%
12:00	-	-	-	-
13:00	2,018	3,048	1,364	45%
14:00	2,269	2,878	1,549	54%
15:00	2,312	2,976	1,242	42%
16:00	1,598	2,410	1,252	52%
合計	11,740	16,285	7,865	48%

【参考】

	R6.11.3 (日)	前年度比 (%)
	1,783	77%
	2,300	87%
	-	-
	2,789	92%
	3,090	107%
	2,961	99%
	2,509	104%
合計	15,432	95%

# 歩行者通行量調査地点



## 【調査員配置】

- ① アンテナショップ(本町1・2)
- ② 鍛冶橋駐車場(本町3・4)
- ③ 国分寺前(国分寺通り)
- ④ 十六銀行前(安川通り)
- ⑤ 古い町並みとの交差点(さんまち通り)

## 【AIカメラ】

- ① 調査員と同位置
- ② 調査員と同位置
- ③ **ハラサイクル前**
- ④ 調査員と同位置
- ⑤ **飛騨高山まちかど観光案内所前**

# 歩行者通行量調査票

調査日	令和6年11月2日(土)
調査時間	10:00-17:00
調査地点	国分寺通り
天候	雨

時間帯	歩行者通行量 (人)
10:00 ~ 10:10	121
10:10 ~ 10:20	63
10:20 ~ 10:30	80
10:30 ~ 10:40	81
10:40 ~ 10:50	51
10:50 ~ 11:00	84
	480
11:00 ~ 11:10	82
11:10 ~ 11:20	108
11:20 ~ 11:30	83
11:30 ~ 11:40	68
11:40 ~ 11:50	66
11:50 ~ 12:00	91
	498
12:00 ~ 12:10	
12:10 ~ 12:20	
12:20 ~ 12:30	
12:30 ~ 12:40	
12:40 ~ 12:50	
12:50 ~ 13:00	

※各時間帯の20～30における歩行者の  
通行量は各時間帯の平均の値とする

国分寺通り

歩行者通行量 計	3,265
----------	-------

時間帯	歩行者通行量 (人)
13:00 ~ 13:10	137
13:10 ~ 13:20	157
13:20 ~ 13:30	122
13:30 ~ 13:40	152
13:40 ~ 13:50	85
13:50 ~ 14:00	81
	734
14:00 ~ 14:10	129
14:10 ~ 14:20	92
14:20 ~ 14:30	97
14:30 ~ 14:40	102
14:40 ~ 14:50	72
14:50 ~ 15:00	91
	583
15:00 ~ 15:10	92
15:10 ~ 15:20	106
15:20 ~ 15:30	84
15:30 ~ 15:40	149
15:40 ~ 15:50	29
15:50 ~ 16:00	45
	505
16:00 ~ 16:10	109
16:10 ~ 16:20	62
16:20 ~ 16:30	77
16:30 ~ 16:40	36
16:40 ~ 16:50	46
16:50 ~ 17:00	135
	465

# 歩行者通行量調査票

調査日	令和6年11月2日(土)
調査時間	10:00-17:00
調査地点	本町2丁目アンテナショップ
天候	雨

時間帯	歩行者通行量 (人)
10:00 ~ 10:10	34
10:10 ~ 10:20	48
10:20 ~ 10:30	51
10:30 ~ 10:40	67
10:40 ~ 10:50	43
10:50 ~ 11:00	66
	309
11:00 ~ 11:10	51
11:10 ~ 11:20	52
11:20 ~ 11:30	57
11:30 ~ 11:40	64
11:40 ~ 11:50	55
11:50 ~ 12:00	66
	345
12:00 ~ 12:10	
12:10 ~ 12:20	
12:20 ~ 12:30	
12:30 ~ 12:40	
12:40 ~ 12:50	
12:50 ~ 13:00	

※各時間帯の20～30における歩行者の  
通行量は各時間帯の平均の値とする

本町2丁目アンテナショップ

歩行者通行量 計	2,251
----------	-------

時間帯	歩行者通行量 (人)
13:00 ~ 13:10	71
13:10 ~ 13:20	98
13:20 ~ 13:30	85
13:30 ~ 13:40	74
13:40 ~ 13:50	92
13:50 ~ 14:00	92
	512
14:00 ~ 14:10	77
14:10 ~ 14:20	64
14:20 ~ 14:30	72
14:30 ~ 14:40	83
14:40 ~ 14:50	68
14:50 ~ 15:00	69
	433
15:00 ~ 15:10	58
15:10 ~ 15:20	81
15:20 ~ 15:30	60
15:30 ~ 15:40	69
15:40 ~ 15:50	39
15:50 ~ 16:00	57
	364
16:00 ~ 16:10	43
16:10 ~ 16:20	56
16:20 ~ 16:30	48
16:30 ~ 16:40	45
16:40 ~ 16:50	37
16:50 ~ 17:00	59
	288

# 歩行者通行量調査票

調査日	令和6年11月2日(土)
調査時間	10:00-17:00
調査地点	本町3丁目かじ橋駐車場
天候	雨

時間帯	歩行者通行量 (人)
10:00 ~ 10:10	13
10:10 ~ 10:20	14
10:20 ~ 10:30	18
10:30 ~ 10:40	20
10:40 ~ 10:50	19
10:50 ~ 11:00	28
	112
11:00 ~ 11:10	24
11:10 ~ 11:20	25
11:20 ~ 11:30	20
11:30 ~ 11:40	20
11:40 ~ 11:50	22
11:50 ~ 12:00	13
	124
12:00 ~ 12:10	
12:10 ~ 12:20	
12:20 ~ 12:30	
12:30 ~ 12:40	
12:40 ~ 12:50	
12:50 ~ 13:00	

※各時間帯の20～30における歩行者の  
通行量は各時間帯の平均の値とする

本町3丁目かじ橋駐車場

歩行者通行量 計	609
----------	-----

時間帯	歩行者通行量 (人)
13:00 ~ 13:10	10
13:10 ~ 13:20	18
13:20 ~ 13:30	14
13:30 ~ 13:40	12
13:40 ~ 13:50	11
13:50 ~ 14:00	19
	84
14:00 ~ 14:10	22
14:10 ~ 14:20	17
14:20 ~ 14:30	19
14:30 ~ 14:40	22
14:40 ~ 14:50	20
14:50 ~ 15:00	17
	117
15:00 ~ 15:10	21
15:10 ~ 15:20	18
15:20 ~ 15:30	18
15:30 ~ 15:40	15
15:40 ~ 15:50	19
15:50 ~ 16:00	19
	110
16:00 ~ 16:10	24
16:10 ~ 16:20	5
16:20 ~ 16:30	10
16:30 ~ 16:40	5
16:40 ~ 16:50	12
16:50 ~ 17:00	6
	62

# 歩行者通行量調査票

調査日	令和6年11月2日(土)
調査時間	10:00-17:00
調査地点	安川通り
天候	雨

時間帯	歩行者通行量 (人)
10:00 ~ 10:10	125
10:10 ~ 10:20	181
10:20 ~ 10:30	157
10:30 ~ 10:40	190
10:40 ~ 10:50	184
10:50 ~ 11:00	107
	944
11:00 ~ 11:10	140
11:10 ~ 11:20	192
11:20 ~ 11:30	189
11:30 ~ 11:40	192
11:40 ~ 11:50	214
11:50 ~ 12:00	207
	1,134
12:00 ~ 12:10	
12:10 ~ 12:20	
12:20 ~ 12:30	
12:30 ~ 12:40	
12:40 ~ 12:50	
12:50 ~ 13:00	

※各時間帯の20～30における歩行者の通行量は各時間帯の平均の値とする

安川通り

歩行者通行量 計	4,793
----------	-------

時間帯	歩行者通行量 (人)
13:00 ~ 13:10	190
13:10 ~ 13:20	110
13:20 ~ 13:30	157
13:30 ~ 13:40	166
13:40 ~ 13:50	161
13:50 ~ 14:00	158
	942
14:00 ~ 14:10	102
14:10 ~ 14:20	139
14:20 ~ 14:30	104
14:30 ~ 14:40	89
14:40 ~ 14:50	93
14:50 ~ 15:00	97
	624
15:00 ~ 15:10	133
15:10 ~ 15:20	106
15:20 ~ 15:30	113
15:30 ~ 15:40	121
15:40 ~ 15:50	96
15:50 ~ 16:00	110
	679
16:00 ~ 16:10	82
16:10 ~ 16:20	78
16:20 ~ 16:30	78
16:30 ~ 16:40	55
16:40 ~ 16:50	84
16:50 ~ 17:00	93
	470



# 歩行者通行量調査票

調査日	令和6年11月2日(土)
調査時間	10:00-17:00
調査地点	さんまち・古い町並み
天候	雨

時間帯	歩行者通行量 (人)
10:00 ~ 10:10	147
10:10 ~ 10:20	197
10:20 ~ 10:30	168
10:30 ~ 10:40	151
10:40 ~ 10:50	163
10:50 ~ 11:00	182
	1,008
11:00 ~ 11:10	199
11:10 ~ 11:20	214
11:20 ~ 11:30	241
11:30 ~ 11:40	242
11:40 ~ 11:50	295
11:50 ~ 12:00	259
	1,450
12:00 ~ 12:10	
12:10 ~ 12:20	
12:20 ~ 12:30	
12:30 ~ 12:40	
12:40 ~ 12:50	
12:50 ~ 13:00	

※各時間帯の20～30における歩行者の  
通行量は各時間帯の平均の値とする

さんまち・古い町並み

歩行者通行量 計	7,865
----------	-------

時間帯	歩行者通行量 (人)
13:00 ~ 13:10	219
13:10 ~ 13:20	218
13:20 ~ 13:30	227
13:30 ~ 13:40	243
13:40 ~ 13:50	189
13:50 ~ 14:00	268
	1,364
14:00 ~ 14:10	270
14:10 ~ 14:20	182
14:20 ~ 14:30	258
14:30 ~ 14:40	254
14:40 ~ 14:50	353
14:50 ~ 15:00	232
	1,549
15:00 ~ 15:10	213
15:10 ~ 15:20	223
15:20 ~ 15:30	207
15:30 ~ 15:40	167
15:40 ~ 15:50	169
15:50 ~ 16:00	263
	1,242
16:00 ~ 16:10	310
16:10 ~ 16:20	188
16:20 ~ 16:30	208
16:30 ~ 16:40	152
16:40 ~ 16:50	231
16:50 ~ 17:00	163
	1,252

# 歩行者通行量調査票

調査日	令和6年11月6日(水)
調査時間	10:00-17:00
調査地点	国分寺通り
天候	晴れ

時間帯	歩行者通行量 (人)
10:00 ~ 10:10	115
10:10 ~ 10:20	72
10:20 ~ 10:30	97
10:30 ~ 10:40	105
10:40 ~ 10:50	103
10:50 ~ 11:00	90
	582
11:00 ~ 11:10	105
11:10 ~ 11:20	83
11:20 ~ 11:30	93
11:30 ~ 11:40	138
11:40 ~ 11:50	38
11:50 ~ 12:00	101
	558
12:00 ~ 12:10	
12:10 ~ 12:20	
12:20 ~ 12:30	
12:30 ~ 12:40	
12:40 ~ 12:50	
12:50 ~ 13:00	

※各時間帯の20～30における歩行者の  
通行量は各時間帯の平均の値とする

国分寺通り

歩行者通行量 計	3,956
----------	-------

時間帯	歩行者通行量 (人)
13:00 ~ 13:10	109
13:10 ~ 13:20	141
13:20 ~ 13:30	121
13:30 ~ 13:40	177
13:40 ~ 13:50	72
13:50 ~ 14:00	107
	727
14:00 ~ 14:10	93
14:10 ~ 14:20	125
14:20 ~ 14:30	107
14:30 ~ 14:40	120
14:40 ~ 14:50	75
14:50 ~ 15:00	122
	642
15:00 ~ 15:10	107
15:10 ~ 15:20	74
15:20 ~ 15:30	104
15:30 ~ 15:40	112
15:40 ~ 15:50	126
15:50 ~ 16:00	101
	624
16:00 ~ 16:10	135
16:10 ~ 16:20	134
16:20 ~ 16:30	137
16:30 ~ 16:40	94
16:40 ~ 16:50	169
16:50 ~ 17:00	154
	823

# 歩行者通行量調査票

調査日	令和6年11月6日(水)
調査時間	10:00-17:00
調査地点	本町2丁目アンテナショップ
天候	晴れ

時間帯	歩行者通行量 (人)
10:00 ~ 10:10	38
10:10 ~ 10:20	33
10:20 ~ 10:30	37
10:30 ~ 10:40	40
10:40 ~ 10:50	28
10:50 ~ 11:00	48
	224
11:00 ~ 11:10	67
11:10 ~ 11:20	64
11:20 ~ 11:30	52
11:30 ~ 11:40	46
11:40 ~ 11:50	34
11:50 ~ 12:00	53
	316
12:00 ~ 12:10	
12:10 ~ 12:20	
12:20 ~ 12:30	
12:30 ~ 12:40	
12:40 ~ 12:50	
12:50 ~ 13:00	

※各時間帯の20～30における歩行者の  
通行量は各時間帯の平均の値とする

本町2丁目アンテナショップ

歩行者通行量 計	2,495
----------	-------

時間帯	歩行者通行量 (人)
13:00 ~ 13:10	104
13:10 ~ 13:20	79
13:20 ~ 13:30	87
13:30 ~ 13:40	82
13:40 ~ 13:50	88
13:50 ~ 14:00	86
	526
14:00 ~ 14:10	56
14:10 ~ 14:20	105
14:20 ~ 14:30	66
14:30 ~ 14:40	62
14:40 ~ 14:50	65
14:50 ~ 15:00	43
	397
15:00 ~ 15:10	93
15:10 ~ 15:20	101
15:20 ~ 15:30	77
15:30 ~ 15:40	34
15:40 ~ 15:50	74
15:50 ~ 16:00	83
	462
16:00 ~ 16:10	79
16:10 ~ 16:20	90
16:20 ~ 16:30	95
16:30 ~ 16:40	95
16:40 ~ 16:50	88
16:50 ~ 17:00	123
	570

# 歩行者通行量調査票

調査日	令和6年11月6日(水)
調査時間	10:00-17:00
調査地点	本町3丁目かじ橋駐車場
天候	晴れ

時間帯	歩行者通行量 (人)
10:00 ~ 10:10	10
10:10 ~ 10:20	12
10:20 ~ 10:30	18
10:30 ~ 10:40	11
10:40 ~ 10:50	36
10:50 ~ 11:00	21
	108
11:00 ~ 11:10	33
11:10 ~ 11:20	10
11:20 ~ 11:30	22
11:30 ~ 11:40	10
11:40 ~ 11:50	33
11:50 ~ 12:00	25
	133
12:00 ~ 12:10	
12:10 ~ 12:20	
12:20 ~ 12:30	
12:30 ~ 12:40	
12:40 ~ 12:50	
12:50 ~ 13:00	

※各時間帯の20～30における歩行者の  
通行量は各時間帯の平均の値とする

本町3丁目かじ橋駐車場

歩行者通行量 計	620
----------	-----

時間帯	歩行者通行量 (人)
13:00 ~ 13:10	24
13:10 ~ 13:20	23
13:20 ~ 13:30	22
13:30 ~ 13:40	20
13:40 ~ 13:50	29
13:50 ~ 14:00	14
	132
14:00 ~ 14:10	10
14:10 ~ 14:20	25
14:20 ~ 14:30	15
14:30 ~ 14:40	25
14:40 ~ 14:50	5
14:50 ~ 15:00	13
	93
15:00 ~ 15:10	28
15:10 ~ 15:20	20
15:20 ~ 15:30	15
15:30 ~ 15:40	13
15:40 ~ 15:50	7
15:50 ~ 16:00	7
	90
16:00 ~ 16:10	14
16:10 ~ 16:20	9
16:20 ~ 16:30	10
16:30 ~ 16:40	10
16:40 ~ 16:50	18
16:50 ~ 17:00	3
	64

# 歩行者通行量調査票

調査日	令和6年11月6日(水)
調査時間	10:00-17:00
調査地点	安川通り
天候	晴れ

時間帯	歩行者通行量 (人)
10:00 ~ 10:10	73
10:10 ~ 10:20	54
10:20 ~ 10:30	93
10:30 ~ 10:40	126
10:40 ~ 10:50	106
10:50 ~ 11:00	108
	560
11:00 ~ 11:10	109
11:10 ~ 11:20	215
11:20 ~ 11:30	150
11:30 ~ 11:40	163
11:40 ~ 11:50	103
11:50 ~ 12:00	161
	901
12:00 ~ 12:10	
12:10 ~ 12:20	
12:20 ~ 12:30	
12:30 ~ 12:40	
12:40 ~ 12:50	
12:50 ~ 13:00	

時間帯	歩行者通行量 (人)
13:00 ~ 13:10	163
13:10 ~ 13:20	161
13:20 ~ 13:30	177
13:30 ~ 13:40	222
13:40 ~ 13:50	215
13:50 ~ 14:00	127
	1,065
14:00 ~ 14:10	149
14:10 ~ 14:20	184
14:20 ~ 14:30	146
14:30 ~ 14:40	114
14:40 ~ 14:50	137
14:50 ~ 15:00	147
	877
15:00 ~ 15:10	73
15:10 ~ 15:20	98
15:20 ~ 15:30	94
15:30 ~ 15:40	105
15:40 ~ 15:50	59
15:50 ~ 16:00	139
	568
16:00 ~ 16:10	68
16:10 ~ 16:20	90
16:20 ~ 16:30	71
16:30 ~ 16:40	41
16:40 ~ 16:50	84
16:50 ~ 17:00	75
	429

※各時間帯の20～30における歩行者の  
通行量は各時間帯の平均の値とする

安川通り

歩行者通行量 計	4,400
----------	-------

# 歩行者通行量調査票

調査日	令和6年11月6日(水)
調査時間	10:00-17:00
調査地点	さんまち・古い町並み
天候	晴れ

時間帯	歩行者通行量 (人)
10:00 ~ 10:10	121
10:10 ~ 10:20	107
10:20 ~ 10:30	198
10:30 ~ 10:40	162
10:40 ~ 10:50	312
10:50 ~ 11:00	291
	1,191
11:00 ~ 11:10	206
11:10 ~ 11:20	340
11:20 ~ 11:30	300
11:30 ~ 11:40	320
11:40 ~ 11:50	322
11:50 ~ 12:00	316
	1,804
12:00 ~ 12:10	
12:10 ~ 12:20	
12:20 ~ 12:30	
12:30 ~ 12:40	
12:40 ~ 12:50	
12:50 ~ 13:00	

※各時間帯の20～30における歩行者の  
通行量は各時間帯の平均の値とする

さんまち・古い町並み

歩行者通行量 計	9,247
----------	-------

時間帯	歩行者通行量 (人)
13:00 ~ 13:10	355
13:10 ~ 13:20	321
13:20 ~ 13:30	322
13:30 ~ 13:40	275
13:40 ~ 13:50	366
13:50 ~ 14:00	295
	1,934
14:00 ~ 14:10	235
14:10 ~ 14:20	375
14:20 ~ 14:30	302
14:30 ~ 14:40	226
14:40 ~ 14:50	373
14:50 ~ 15:00	303
	1,814
15:00 ~ 15:10	214
15:10 ~ 15:20	271
15:20 ~ 15:30	231
15:30 ~ 15:40	218
15:40 ~ 15:50	178
15:50 ~ 16:00	278
	1,390
16:00 ~ 16:10	267
16:10 ~ 16:20	189
16:20 ~ 16:30	185
16:30 ~ 16:40	178
16:40 ~ 16:50	180
16:50 ~ 17:00	115
	1,114